



naše značka
5003137933
vyřizuje
Simona Kloudová
e-mail
technici@gasnet.cz
datum
09.08.2024

Ing. Vojtěch Janků
Burianova 927/27
46006 Liberec

Věc:

MAPOVÝ PODKLAD - Tržní náměstí Liberec

K.ú. - p.č.: Liberec-6083/8,6083/6,6083/1 a další

Stavebník: STATUTÁRNÍ MĚSTO LIBEREC, nám. Dr. E. Beneše 1/1, 46001 Liberec

Účel stanoviska: Předprojektová příprava

GasNet, s.r.o., jako provozovatel distribuční soustavy (PDS) a technické infrastruktury, zastoupený GasNet Služby, s.r.o., vydává toto stanovisko:

V ZÁJMOVÉM ÚZEMÍ SE NACHÁZÍ TATO PLYNÁRENSKÁ ZAŘÍZENÍ A PLYNOVODNÍ PŘÍPOJKY (dále jen PZ):

- STL, NTL plynovody a přípojky
- zrušená PZ

Zrušené plynárenské zařízení je odstaveno od provozované části plynovodní sítě, a proto jej nelze vytýčit dle předepsaného postupu.

V případě směrové nebo výškové kolize je možné projednat vyřiznutí části tohoto plynárenského zařízení. Toto je třeba provést samostatnou žádostí: <https://dpo.gasnet.cz/zadost-o-stanovisko>, ve které bude vyznačeno místo požadovaného výřezu. Posouzení žádosti se provádí individuálně a vychází z podmínek, za jakých bylo PZ zrušeno.

Ochranné pásmo STL a NTL plynovodů a přípojek je v zastavěném území obce 1 m na obě strany od potrubí. Ochranné pásmo slouží k zajištění bezpečného a spolehlivého provozu plynárenského zařízení.

TOTO STANOVISKO NEVYJADŘUJE SOUHLAS SE STAVEBNÍ ČINNOSTÍ V OCHRANNÉM PÁSMU PZ A NELZE HO POUŽÍT PRO PROJEKOVÁNÍ SE STAVEBNÍM ÚŘADEM.

Přílohou Vám předáváme orientační situaci plynárenských zařízení a plynovodních přípojek (dále jen PZ) ve správě naší společnosti. Poskytnutá orientační situace slouží pouze pro informaci o poloze PZ.

Poloha a rozsah PZ uvedený v příloze je platný ke dni vydání tohoto stanoviska.

Informace o možnosti poskytnutí polohy stávajících PZ ve správě GasNet, s.r.o. v digitální podobě získáte na adrese: <https://dpo.gasnet.cz/zadost-o-vektorova-data>

Pro upřesnění polohy PZ doporučujeme provést jeho vytýčení, příp. ověřit jeho polohu sondami. Vytýčení bude provedeno bezplatně na základě Vaší žádosti: <https://www.gasnet.cz/cs/ds-vytyceni-pz/>

Projektovou dokumentaci, ve které budou zakreslena PZ dle poskytnutých mapových nebo elektronických podkladů požadujeme předložit k odsouhlasení podáním žádosti na portálu Distribuce plynu online: <https://dpo.gasnet.cz/zadost-o-stanovisko>

GasNet Služby, s.r.o.

Plynárenská 499/1 · Zábřovice · 602 00 Brno · T 555 90 10 10 · www.gasnet.cz
IČ: 27935311 · DIČ: CZ27935311

Zápis do obchodního rejstříku: Krajský soud v Brně, sp. zn. C 57165, dne 26. 7. 2007

Certificate of incorporation: Regional Court in Brno, ref. number C 57165, on 26th July 2007

Zákaznická linka GasNet 555 90 10 10, info@gasnet.cz, www.gasnet.cz

Dokumentace bude vypracována ve smyslu stavebního zákona č. 183/2006 Sb. ve znění pozdějších předpisů.

Upozorňujeme, že se v zájmovém území vyznačeném v příloze tohoto stanoviska mohou nacházet PZ, která jsou ve fázi výstavby a doposud nebyla předána GasNet, s.r.o. k provozování.

Pokud v poskytnutých mapových podkladech naleznete informaci o NEPLYNOVODNÍM ZAŘÍZENÍ (PLOCHA), jedná se o území, kde se nachází PROVOZOVANÁ PLNÍCÍ STANICE LNG STANICE nebo je zde CHRÁNĚNÝ PROSTOR PRO VÝSTAVBU LNG stanice. V tomto prostoru je nutné respektovat vzdálenost 35 m od osy zásobníku LNG, kam sahá požárně nebezpečný prostor, ve kterém není možno stavět budovy s trvalou přítomností osob. Pro posouzení stavebního záměru v menší vzdálenosti je třeba předložit k posouzení podrobnou dokumentaci takového záměru.

V zájmovém území se mohou nacházet PZ jiných vlastníků či správců, případně i dlouhodobě nefunkční/neprovozovaná PZ bez dostupných informací o jejich poloze a vlastnictví. Tato PZ NEJSOU v příloze vyznačena a nejsou předmětem tohoto stanoviska.

Platí pouze pro území vyznačené v příloze tohoto stanoviska a to 24 měsíců ode dne jeho vydání.

V případě dotčení pozemku v majetku společnosti GasNet, s.r.o. je třeba dále projednat smluvní vztah k tomuto pozemku. Kontakt na projednání naleznete na adrese www.gasnet.cz/cs/kontaktni-system/, činnost "Smluvní vztahy - pozemky a budovy plynárenských zařízení".

Za správnost a úplnost dokumentace předložené s žádostí včetně jejího souladu s platnými předpisy plně zodpovídá její zpracovatel. Stanovisko nenahrazuje případná další stanoviska k jiným částem stavby.

V případě další korespondence nebo jednání (např. změna stavby) uvádějte naši značku - 5003137933 a datum tohoto stanoviska. Kontakty jsou k dispozici na <https://www.gasnet.cz/cs/kontaktni-system/>.



GasNet, s.r.o.
zastoupená společností GasNet Služby, s.r.o., IČ 27935311
Simona Kloudová
Technik externích požadavků-Čechy
Oddělení zpracování ext. požadavků-Čechy

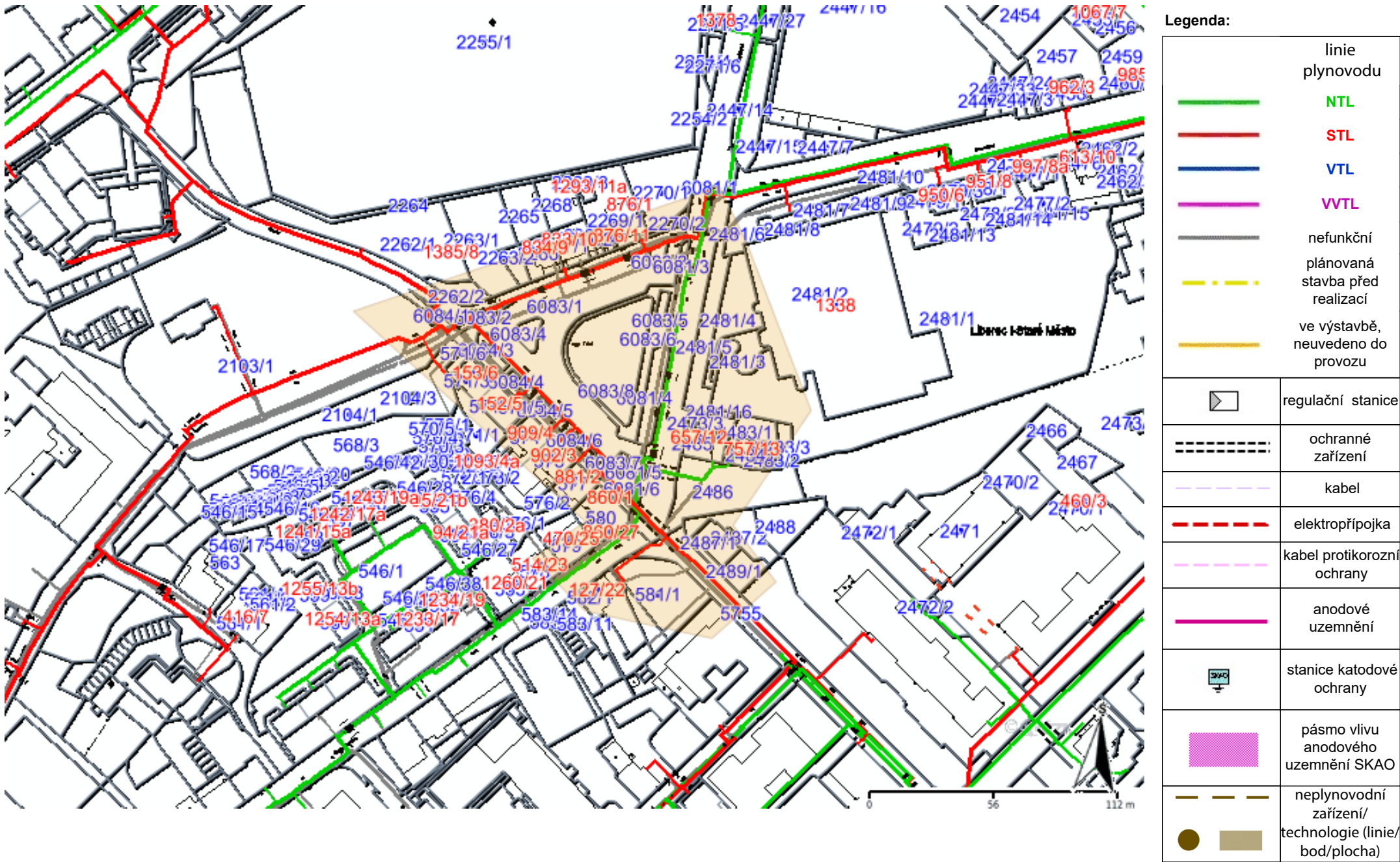


Zažádejte o vytyčení

Přílohy: Orientační zakres plynárenského zařízení, Detailní zakres plynárenského zařízení, Ověřená příloha žadatele

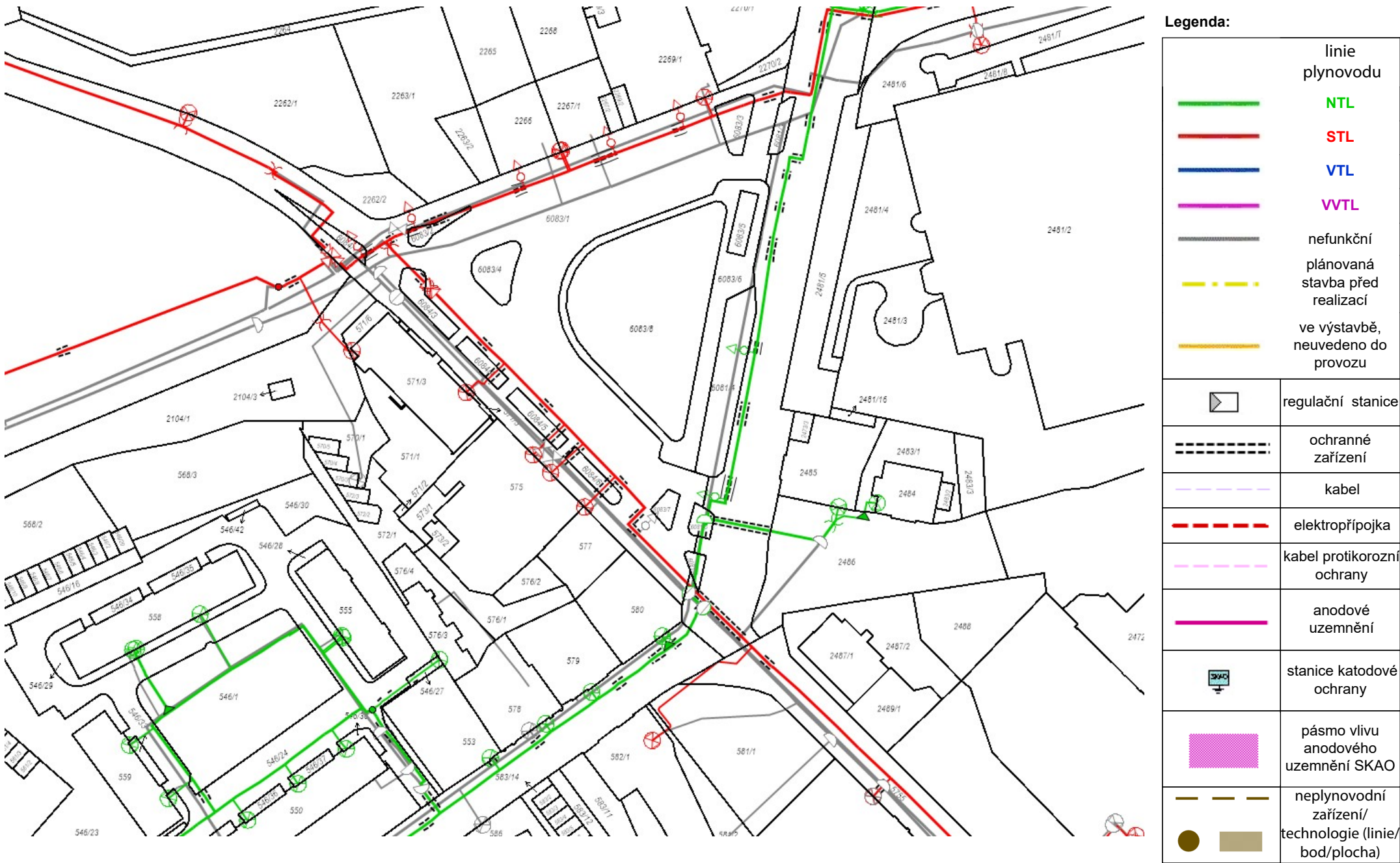
Příloha: Orientační zakres plynárenského zařízení. Tato příloha je nedílnou součástí stanoviska č. 5003137933 ze dne 09.08.2024.

Provozovatel DS: GasNet, s.r.o.; Stavebník: STATUTÁRNÍ MĚSTO LIBEREC, nám. Dr. E. Beneše 1/1, 46001 Liberec. K.ú.: Liberec-6083/8,6083/6,6083/1 a další.




































































Příloha: Detailní zákres plynárenského zařízení. Tato příloha je nedílnou součástí stanoviska č. 5003137933 ze dne 09.08.2024.

































Provozovatel DS: GasNet, s.r.o.; Stavebník: STATUTÁRNÍ MĚSTO LIBEREC , nám. Dr. E. Beneše 1/1 , 46001 Liberec. K.ú.: Liberec-6083/8,6083/6,6083/1 a další.





































































































LEGENDA			
STAVBY PRŮV. OSOBNOSTI PŮHA		Nové obydly	
		Stávající obydly	
		Obydly a zastavovaná území domovní	
		Zpěvné plochy 01 - chodní, diazba 50/50, žula/čedič / popl a sít / 10% / 10%, vřívové kladení, s minipavou	
		Zpěvné plochy 02 - chodní, diazba 50/50, žula, vřívové kladení, s minimální spárou	
		Zpěvné plochy 03 - chodní, diazba 50/50, ledl, vřívové kladení, se spárou 20 mm	
		Zpěvné plochy 04 - pod lavicami, vřívový prah před bazénem, diazba 100/00, žula, s minimální spárou	
		Zpěvné plochy 05 - parkovací stání, pojízdná diazba 100/00, žula, zetravnění spára 20 mm	
		Zpěvné plochy 06 - RUS komunikace před bazénem, betonový povrch kartáčovaný	
		Zpěvné plochy 07 - komunikace před bytovými domy, živcový povrch	
		Zpěvné plochy 08 - střešní dlažba, parkovací stání a RUS 80, 4, 50 mm, nájezdové schody 4, 300 mm	
		Zpěvné plochy 09 - střešní dlažba, parkovací stání 100/00, žula	
		Zpěvné plochy 10 - grafika parkování a RUS 100/00, ledl	
		Zpěvné plochy 11 - mlatový povrch, ledčivý dot	
		Zpěvné plochy 12 - hmoždě šlapy pro vložebné	
		Suchý poldr SO 305, šprava kamery a výsadba - viz SO 801	
		Parkový trávník - viz SO 801	
		Pobala - výsadba listnatý podrost, travnatý, dřevnatý trávový - viz SO 801	
	STAVAJÍCÍ STROY (JINÉ) / Nová výsadba stromů		Stávající výhledy a pletušky
			Stávající výhledy a pletušky
		Stávající výhledy a pletušky	
		Stávající výhledy a pletušky	
		Stávající výhledy a pletušky	
		Stávající výhledy a pletušky	
		Stávající výhledy a pletušky	
		Stávající výhledy a pletušky	
		Stávající výhledy a pletušky	
		Stávající výhledy a pletušky	
STAVAJÍCÍ STROY (JINÉ) / Nová výsadba stromů		Stávající výhledy a pletušky	
		Stávající výhledy a pletušky	
		Stávající výhledy a pletušky	
		Stávající výhledy a pletušky	
		Stávající výhledy a pletušky	
		Stávající výhledy a pletušky	
		Stávající výhledy a pletušky	
		Stávající výhledy a pletušky	
		Stávající výhledy a pletušky	
		Stávající výhledy a pletušky	
STAVAJÍCÍ STROY (JINÉ) / Nová výsadba stromů		Stávající výhledy a pletušky	

STAVBY PRŮV. OSOBNOSTI PŮHA		Nové obydly
		Stávající obydly
		Obydly a zastavovaná území domovní
		Zpěvné plochy 01 - chodní, diazba 50/50, žula/čedič / popl a sít / 10% / 10%, vřívové kladení, s minipavou
		Zpěvné plochy 02 - chodní, diazba 50/50, žula, vřívové kladení, s minimální spárou
		Zpěvné plochy 03 - chodní, diazba 50/50, ledl, vřívové kladení, se spárou 20 mm
		Zpěvné plochy 04 - pod lavicami, vřívový prah před bazénem, diazba 100/00, žula, s minimální spárou
		Zpěvné plochy 05 - parkovací stání, pojízdná diazba 100/00, žula, zetravnění spára 20 mm
		Zpěvné plochy 06 - RUS komunikace před bazénem, betonový povrch kartáčovaný
		Zpěvné plochy 07 - komunikace před bytovými domy, živcový povrch
STAVAJÍCÍ STROY (JINÉ) / Nová výsadba stromů		Stávající výhledy a pletušky
		Stávající výhledy a pletušky
		Stávající výhledy a pletušky
		Stávající výhledy a pletušky
		Stávající výhledy a pletušky
		Stávající výhledy a pletušky
		Stávající výhledy a pletušky
		Stávající výhledy a pletušky
		Stávající výhledy a pletušky
		Stávající výhledy a pletušky
STAVAJÍCÍ STROY (JINÉ) / Nová výsadba stromů		Stávající výhledy a pletušky
		Stávající výhledy a pletušky
		Stávající výhledy a pletušky
		Stávající výhledy a pletušky
		Stávající výhledy a pletušky
		Stávající výhledy a pletušky
		Stávající výhledy a pletušky
		Stávající výhledy a pletušky
		Stávající výhledy a pletušky
		Stávající výhledy a pletušky
STAVAJÍCÍ STROY (JINÉ) / Nová výsadba stromů		Stávající výhledy a pletušky
		

STAVBY PRŮV. OSOBNOSTI PŮHA		Nové obydly
		Stávající obydly
		Obydly a zastavovaná území domovní
		Zpěvné plochy 01 - chodní, diazba 50/50, žula/čedič / popl a sít / 10% / 10%, vřívové kladení, s minipavou
		Zpěvné plochy 02 - chodní, diazba 50/50, žula, vřívové kladení, s minimální spárou
		Zpěvné plochy 03 - chodní, diazba 50/50, ledl, vřívové kladení, se spárou 20 mm
		Zpěvné plochy 04 - pod lavicami, vřívový prah před bazénem, diazba 100/00, žula, s minimální spárou
		Zpěvné plochy 05 - parkovací stání, pojízdná diazba 100/00, žula, zetravnění spára 20 mm
		Zpěvné plochy 06 - RUS komunikace před bazénem, betonový povrch kartáčovaný
		Zpěvné plochy 07 - komunikace před bytovými domy, živcový povrch
STAVAJÍCÍ STROY (JINÉ) / Nová výsadba stromů		Stávající výhledy a pletušky
		Stávající výhledy a pletušky
		Stávající výhledy a pletušky
		Stávající výhledy a pletušky
		Stávající výhledy a pletušky
		Stávající výhledy a pletušky
		Stávající výhledy a pletušky
		Stávající výhledy a pletušky
		Stávající výhledy a pletušky
		Stávající výhledy a pletušky
STAVAJÍCÍ STROY (JINÉ) / Nová výsadba stromů		Stávající výhledy a pletušky
		Stávající výhledy a pletušky
		Stávající výhledy a pletušky
		Stávající výhledy a pletušky
		Stávající výhledy a pletušky
		Stávající výhledy a pletušky
		Stávající výhledy a pletušky
		Stávající výhledy a pletušky
		Stávající výhledy a pletušky
		Stávající výhledy a pletušky
STAVAJÍCÍ STROY (JINÉ) / Nová výsadba stromů		Stávající výhledy a pletušky
		

STAVBY PRŮV. OSOBNOSTI PŮHA		Nové obydly
		Stávající obydly
		Obydly a zastavovaná území domovní
		Zpěvné plochy 01 - chodní, diazba 50/50, žula/čedič / popl a sít / 10% / 10%, vřívové kladení, s minipavou
		Zpěvné plochy 02 - chodní, diazba 50/50, žula, vřívové kladení, s minimální spárou
		Zpěvné plochy 03 - chodní, diazba 50/50, ledl, vřívové kladení, se spárou 20 mm
		Zpěvné plochy 04 - pod lavicami, vřívový prah před bazénem, diazba 100/00, žula, s minimální spárou
		Zpěvné plochy 05 - parkovací stání, pojízdná diazba 100/00, žula, zetravnění spára 20 mm
		Zpěvné plochy 06 - RUS komunikace před bazénem, betonový povrch kartáčovaný
		Zpěvné plochy 07 - komunikace před bytovými domy, živcový povrch
STAVAJÍCÍ STROY (JINÉ) / Nová výsadba stromů		Stávající výhledy a pletušky
		Stávající výhledy a pletušky
		Stávající výhledy a pletušky
		Stávající výhledy a pletušky
		Stávající výhledy a pletušky
		Stávající výhledy a pletušky
		Stávající výhledy a pletušky
		Stávající výhledy a pletušky
		Stávající výhledy a pletušky
		Stávající výhledy a pletušky
STAVAJÍCÍ STROY (JINÉ) / Nová výsadba stromů		Stávající výhledy a pletušky
		Stávající výhledy a pletušky
		Stávající výhledy a pletušky
		Stávající výhledy a pletušky
		Stávající výhledy a pletušky
		Stávající výhledy a pletušky
		Stávající výhledy a pletušky
		Stávající výhledy a pletušky
		Stávající výhledy a pletušky
		Stávající výhledy a pletušky
STAVAJÍCÍ STROY (JINÉ) / Nová výsadba stromů		Stávající výhledy a pletušky
		

STAVBY PRŮV. OSOBNOSTI PŮHA		Nové obydly
		Stávající obydly
		Obydly a zastavovaná území domovní
		Zpěvné plochy 01 - chodní, diazba 50/50, žula/čedič / popl a sít / 10% / 10%, vřívové kladení, s minipavou
		Zpěvné plochy 02 - chodní, diazba 50/50, žula, vřívové kladení, s minimální spárou
		Zpěvné plochy 03 - chodní, diazba 50/50, ledl, vřívové kladení, se spárou 20 mm
		Zpěvné plochy 04 - pod lavicami, vřívový prah před bazénem, diazba 100/00, žula, s minimální spárou
		Zpěvné plochy 05 - parkovací stání, pojízdná diazba 100/00, žula, zetravnění spára 20 mm
		Zpěvné plochy 06 - RUS komunikace před bazénem, betonový povrch kartáčovaný
		Zpěvné plochy 07 - komunikace před bytovými domy, živcový povrch
STAVAJÍCÍ STROY (JINÉ) / Nová výsadba stromů		Stávající výhledy a pletušky
		Stávající výhledy a pletušky
		Stávající výhledy a pletušky
		Stávající výhledy a pletušky
		Stávající výhledy a pletušky
		Stávající výhledy a pletušky
		Stávající výhledy a pletušky
		Stávající výhledy a pletušky
		Stávající výhledy a pletušky
		Stávající výhledy a pletušky
STAVAJÍCÍ STROY (JINÉ) / Nová výsadba stromů		Stávající výhledy a pletušky
		Stávající výhledy a pletušky
		Stávající výhledy a pletušky
		Stávající výhledy a pletušky
		Stávající výhledy a pletušky
		Stávající výhledy a pletušky
		Stávající výhledy a pletušky
		Stávající výhledy a pletušky
		Stávající výhledy a pletušky
		Stávající výhledy a pletušky
STAVAJÍCÍ STROY (JINÉ) / Nová výsadba stromů		Stávající výhledy a pletušky
		

STAVBY PRŮV. OSOBNOSTI PŮHA		Nové obydly
		Stávající obydly
		Obydly a zastavovaná území domovní
		Zpěvné plochy 01 - chodní, diazba 50/50, žula/čedič / popl a sít / 10% / 10%, vřívové kladení, s minipavou
		Zpěvné plochy 02 - chodní, diazba 50/50, žula, vřívové kladení, s minimální spárou
		Zpěvné plochy 03 - chodní, diazba 50/50, ledl, vřívové kladení, se spárou 20 mm
		Zpěvné plochy 04 - pod lavicami, vřívový prah před bazénem, diazba 100/00, žula, s minimální spárou
		Zpěvné plochy 05 - parkovací stání, pojízdná diazba 100/00, žula, zetravnění spára 20 mm
		Zpěvné plochy 06 - RUS komunikace před bazénem, betonový povrch kartáčovaný
		Zpěvné plochy 07 - komunikace před bytovými domy, živcový povrch
STAVAJÍCÍ STROY (JINÉ) / Nová výsadba stromů		Stávající výhledy a pletušky
		Stávající výhledy a pletušky
		Stávající výhledy a pletušky
		Stávající výhledy a pletušky
		Stávající výhledy a pletušky
		Stávající výhledy a pletušky
		Stávající výhledy a pletušky
		Stávající výhledy a pletušky
		Stávající výhledy a pletušky
		Stávající výhledy a pletušky
STAVAJÍCÍ STROY (JINÉ) / Nová výsadba stromů		Stávající výhledy a pletušky
		Stávající výhledy a pletušky
		Stávající výhledy a pletušky
		Stávající výhledy a pletušky
		Stávající výhledy a pletušky
		Stávající výhledy a pletušky
		Stávající výhledy a pletušky
		Stávající výhledy a pletušky
		Stávající výhledy a pletušky
		Stávající výhledy a pletušky
STAVAJÍCÍ STROY (JINÉ) / Nová výsadba stromů		Stávající výhledy a pletušky
		

SO 101	Hrubé terénní úpravy
SO 102	Komunikace a zpevněné plochy
SO 103	Domalice a příprava stavebního
SO 104	Kácení mimolesní zeleně
SO 301	Vodovodní přípojka SO 701
SO 302	Vodovodní přípojka SO 702
SO 303	Vodovod areálův
SO 304	Kanalizace splaškové - přípojka SO 701 a SO 702
SO 305	Kanalizace dešťové
SO 306	Suchý poldr
SO 307	Přeložka fontány a pítka
SO 401	Přípojka NN SO 701 a SO 702
SO 402	Areálův rozvod NN
SO 403	Veřejné osvětlení
SO 404	Přeložka podzemního vedení slaboproudu
SO 405	Přeložka podzemního vedení NN (pracovní sítě samostatnou PD f. Chládek a Tinfál)
SO 701	Kavárna
SO 702	Veřejné WC
SO 703	Betonové stupně
SO 704.1	Autobusové zastávky
SO 704.2	
SO 705	Kontejnery podzemní
SO 706.1	Přístřešky pro kontejnery nadzemní
SO 706.2	
SO 801	Krajinářské úpravy
SO 802	Mobilní

$\pm 0,000 = 364,260 \text{ m.n.m. pro SO 701}$ $\pm 0,000 = 363,760 \text{ m.n.m. pro SO 702}$																				
Souřadnicový systém: ±JSTK Výškový systém: Bpv																				
C. SITUAČNÍ VÝKRESY																				
Objednatel:	Statutární město Liberec nám. Dr. E. Beneše 1/1, 460 56 Liberec 1	HIP: Ing.arch. Ing. Jiří Jandoušek																		
Zhotovitel:	Ov-a architekti s.r.o. Badiňho 29/5 160 00 Praha 6	HIP: Ing.arch. Jiří Opotenský																		
Zhotovitel:	Valbek, spol. s r.o. Vaňurova 505/17 460 07 Liberec 18 - Jeřáb	HIP: Ing. Petr Ansoňge																		
	Tržní náměstí Liberec	<table border="1" style="width: 100%; border-collapse: collapse;"> <tr> <td style="width: 33%;">Výpisováno</td> <td style="width: 33%;">Ing. Petr Ansoňge</td> <td style="width: 33%;"></td> </tr> <tr> <td>Záda. projektant</td> <td>Ing. Petr Ansoňge</td> <td></td> </tr> <tr> <td>Tech. kontrola</td> <td>Ing. Jiříků-Moc</td> <td></td> </tr> <tr> <td>Akce</td> <td></td> <td></td> </tr> </table>	Výpisováno	Ing. Petr Ansoňge		Záda. projektant	Ing. Petr Ansoňge		Tech. kontrola	Ing. Jiříků-Moc		Akce								
Výpisováno	Ing. Petr Ansoňge																			
Záda. projektant	Ing. Petr Ansoňge																			
Tech. kontrola	Ing. Jiříků-Moc																			
Akce																				
Zhotovitel: VALBEK, spol. s r.o. Václavské náměstí 7 460 07 Liberec 18 - Jeřáb	Pílička	<table border="1" style="width: 100%; border-collapse: collapse;"> <tr> <td style="width: 33%;">Zak. číslo</td> <td style="width: 33%;">2027/1904</td> <td style="width: 33%;"></td> </tr> <tr> <td>Datum</td> <td>12.2.2020</td> <td></td> </tr> <tr> <td>Průběh</td> <td>ČJ-26-ČSP</td> <td></td> </tr> <tr> <td>Počet formátů</td> <td>15 v A4</td> <td></td> </tr> <tr> <td>Měřítko</td> <td>1 : 250</td> <td></td> </tr> <tr> <td>C. přílohy</td> <td>Paré</td> <td></td> </tr> </table>	Zak. číslo	2027/1904		Datum	12.2.2020		Průběh	ČJ-26-ČSP		Počet formátů	15 v A4		Měřítko	1 : 250		C. přílohy	Paré	
Zak. číslo	2027/1904																			
Datum	12.2.2020																			
Průběh	ČJ-26-ČSP																			
Počet formátů	15 v A4																			
Měřítko	1 : 250																			
C. přílohy	Paré																			
KOORDINAČNÍ SITUAČNÍ VÝKRES		C.3																		